

Agr. Davide Giuseppe TURE

Dott.ssa Cristina SEYMANDI

Nuova scheda | Fwd: Progetto PartecipaT | Progetto PartecipaTO, il | Davide Giuseppe
www.comune.torino.it/circ2/cm/pages/ServeBLOB.php/L/IT/IDPagina/4619
App | Bookmarks | Gmail | Google | Raccolta Web Slice | Siti suggeriti | Importati da IE | Preferiti | https://www.marsh-p

I dati, ed i dati territoriali in particolare, rappresentano oggi un patrimonio che può e deve essere valorizzato attraverso strumenti di analisi e condivisione, con l'obiettivo di migliorare aspetti connessi alla vita amministrativa degli Enti, delle Organizzazioni e anche della qualità di vita dei singoli cittadini con la loro partecipazione attiva.

La proposta è vista nel contesto di rinnovamento delle modalità di gestione dei dati e degli strumenti che supportano da anni il governo della Città.

Verranno portate significative esperienze relative a progetti incentrati sulla Città e il suo territorio, ampliando le conoscenze sull'utilizzo dei moderni sistemi GIS relativi alle risorse antropiche e naturali, per favorire la partecipazione attiva dei cittadini.



Consulta la mappa - WEBGIS

Progetto pilota della Circoscrizione 2 - Assessorato all'Ambiente - Tavolo di Progettazione Civica elaborato da:

Dott.ssa SEYMANDI Cristina

Agr. TURE Davide Giuseppe
Certificazione ECDL_GIS_001188



QR CODE per accedere direttamente alla mappa WEBGIS

CITTA' DI TORINO

UTILIZZO DI QuantumGIS (QGIS) PER LA GESTIONE ED IL MONITORAGGIO DEL TERRITORIO CIRCOSCRIZIONALE

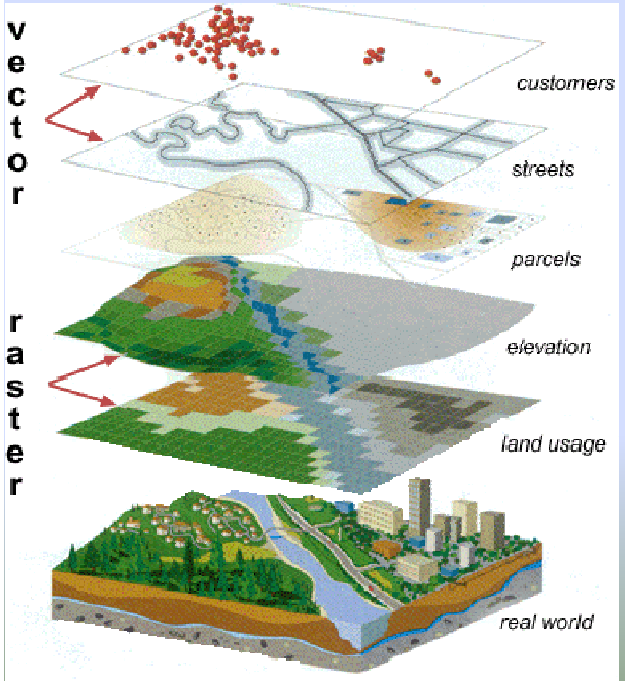



Prima fase del Progetto



QUANTIFICARE LE AREE VERDI

AMBITO STUDIO
GIARDINO BOCCIONI – VIA GAIDANO

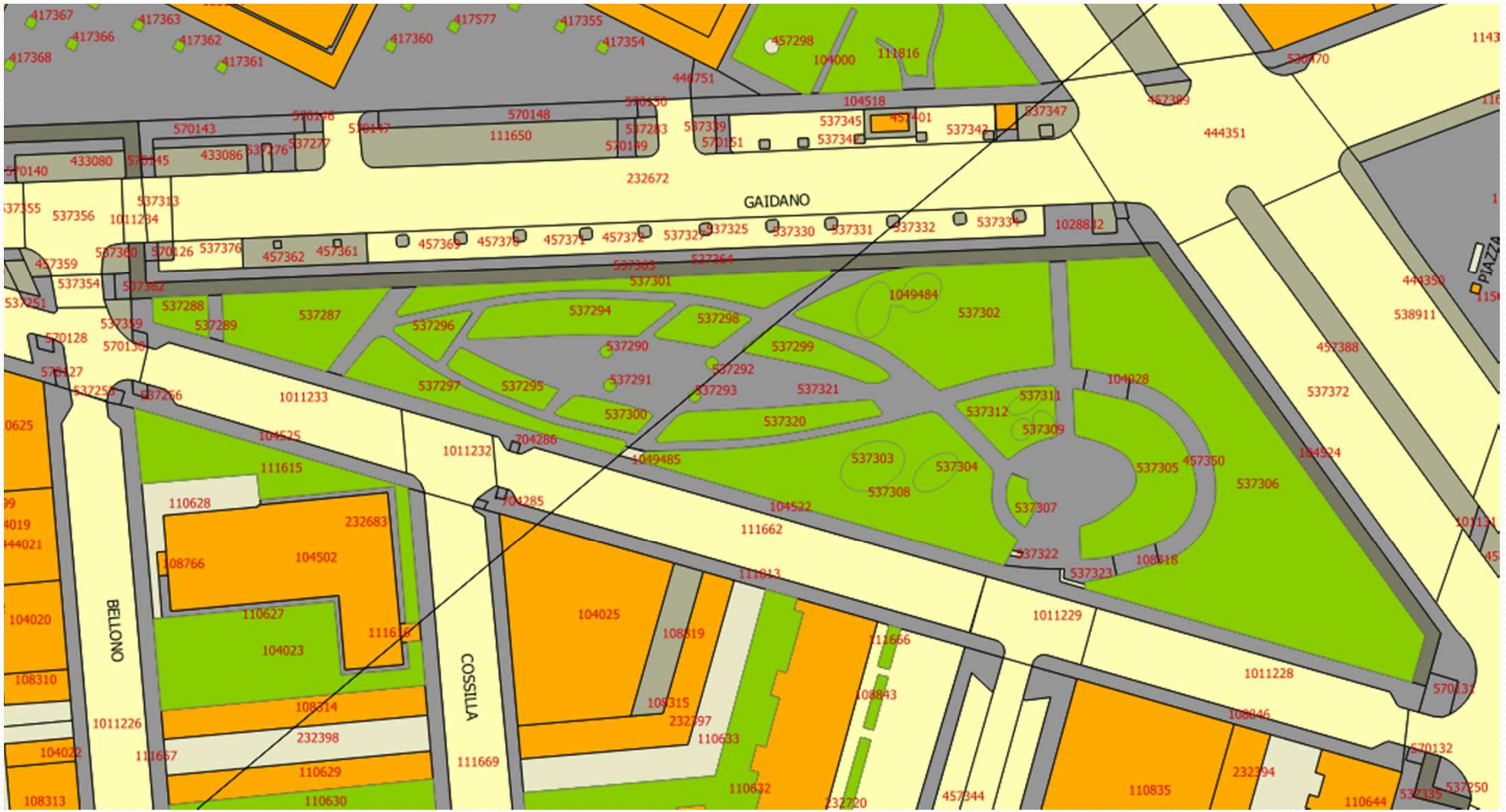

AMBITO SELEZIONATO

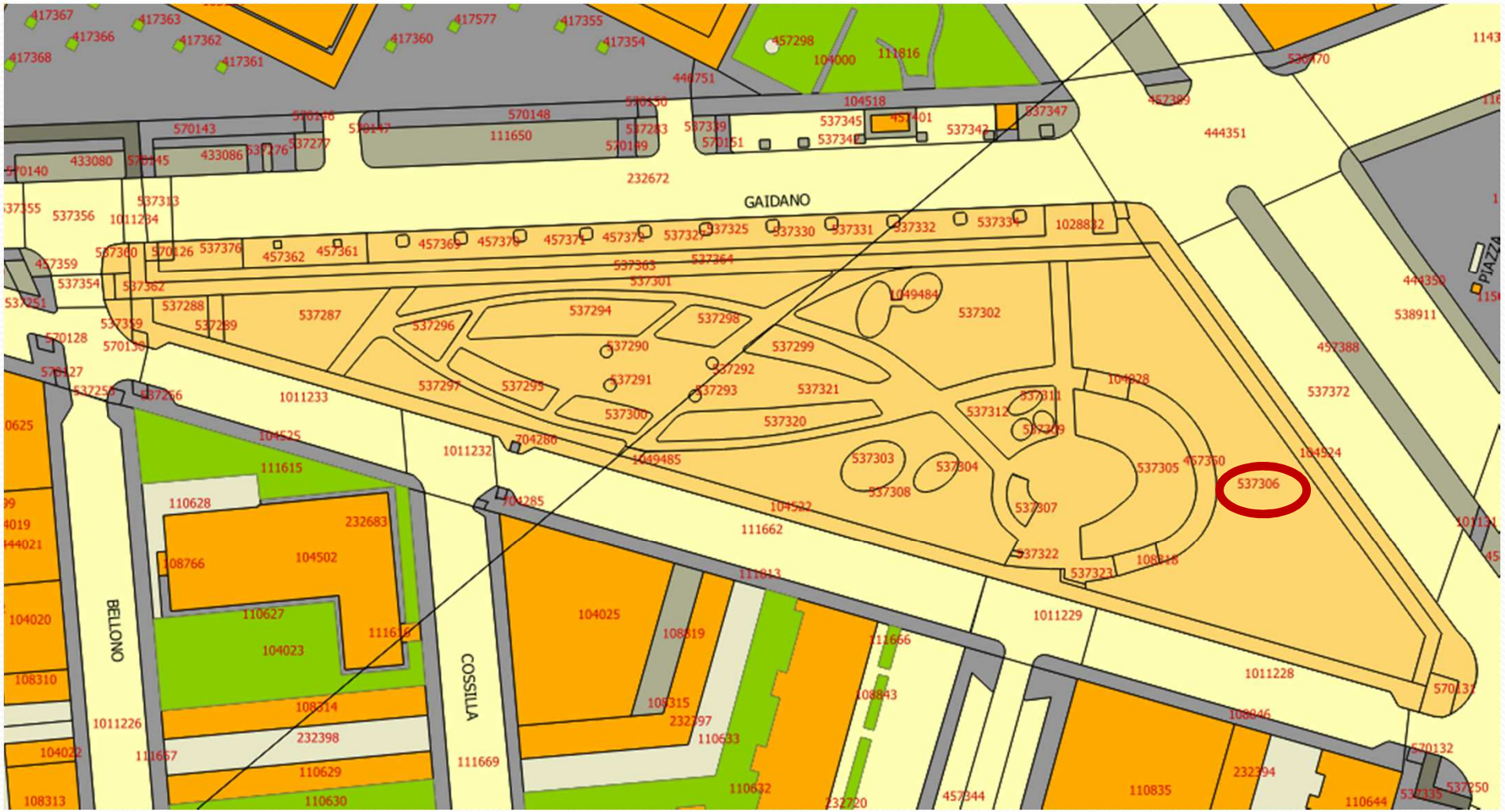

SOVRAPPOSIZIONE ORTOFOTO (FILE RASTER)

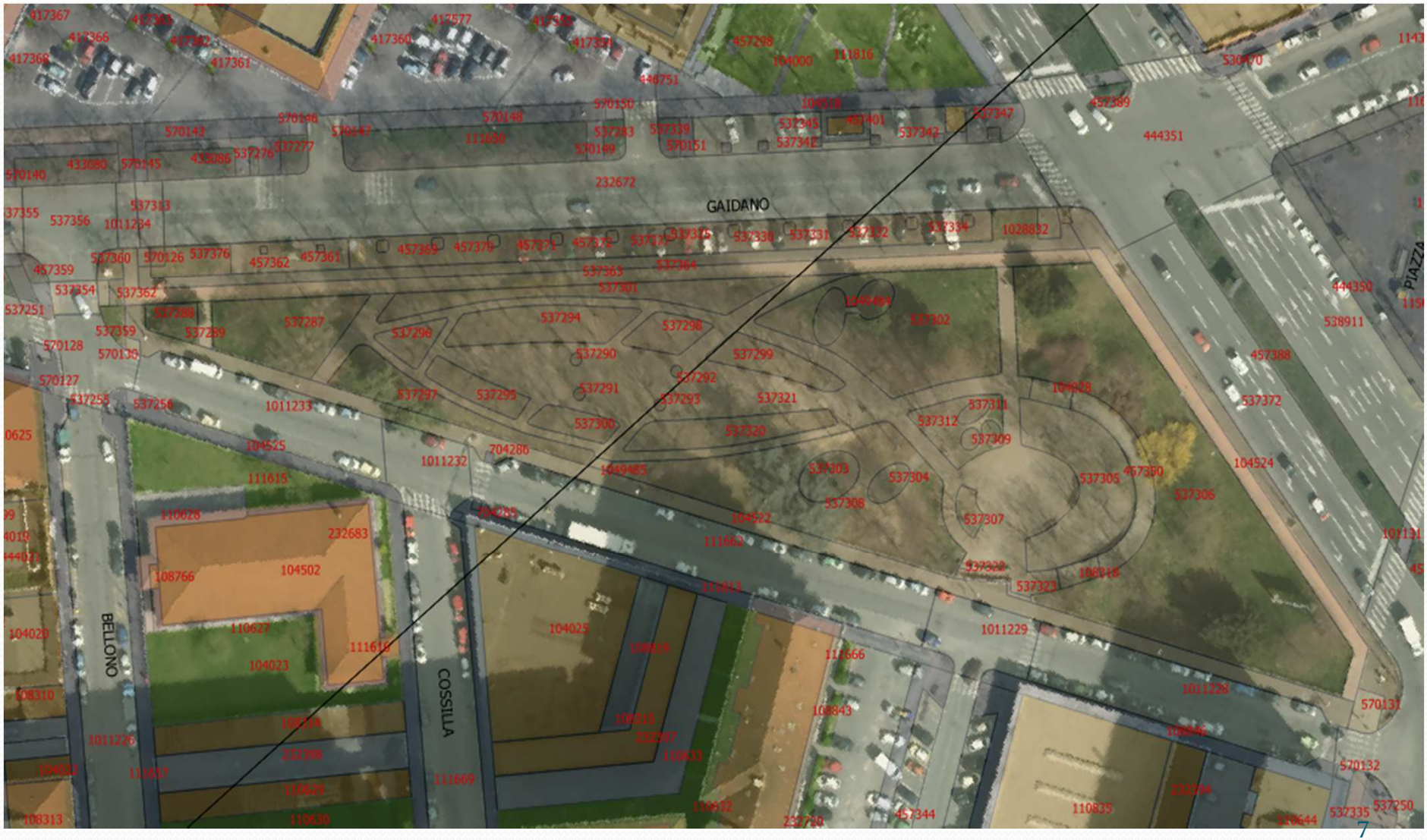

TABELLA ATTRIBUTI AREOLA

12

boccioni :: Features total: 66, filtered: 66, selected: 1

	CIT_AR	CODICE_CEN	SUPERFICIE	SHAPE	FONDO	ALBERATE
1	570129	PED03	8.79	010102_AREA_D...	pavimentato con ...	
2	104522	PED01	636.22	010102_AREA_D...	pavimentato con ...	
3	537287	VER05	262.21	060401_AREA_V...		
4	537297	VER05	187.48	060401_AREA_V...		
5	570126	PED03	7.06	010102_AREA_D...	pavimentato con ...	
6	537306	VER05	1631.62	060401_AREA_V...		
7	537288	VER05	52.17	060401_AREA_V...		
8	537292	VER05	3.13	060401_AREA_V...		
9	537309	VER04	9.74	060401_AREA_V...		
10	537364	PED01	380.66	010102_AREA_D...	pavimentato con ...	
11	537325	VEI09	538.88	010101_AREA_D...	pavimentato con ...	
12	537296	VER05	55.72	060401_AREA_V...		
13	537320	VER05	154.87	060401_AREA_V...		
14	104524	PED01	286.21	010102_AREA_D...	pavimentato con ...	
15	537300	VER05	59.97	060401_AREA_V...		
16	537363	CIC01	442.26	010105_VIABILIT...		
17	104028	PED08	27.31	010102_AREA_D...	pavimentato con ...	
18	457350	PED09	130.18	010102_AREA_D...	pavimentato con ...	
19	537289	PED01	18.91	010102_AREA_D...	pavimentato con ...	
20	537362	PED01	11.54	010102_AREA_D...	pavimentato con ...	
21	537321	PED09	1730.88	010102_AREA_D...	pavimentato con ...	
22	537376	VEI09	63.77	010101_AREA_D...	pavimentato con ...	

Mostra tutti gli elementi

FILE MASTER - TABELLE DI CALCOLO EXCEL

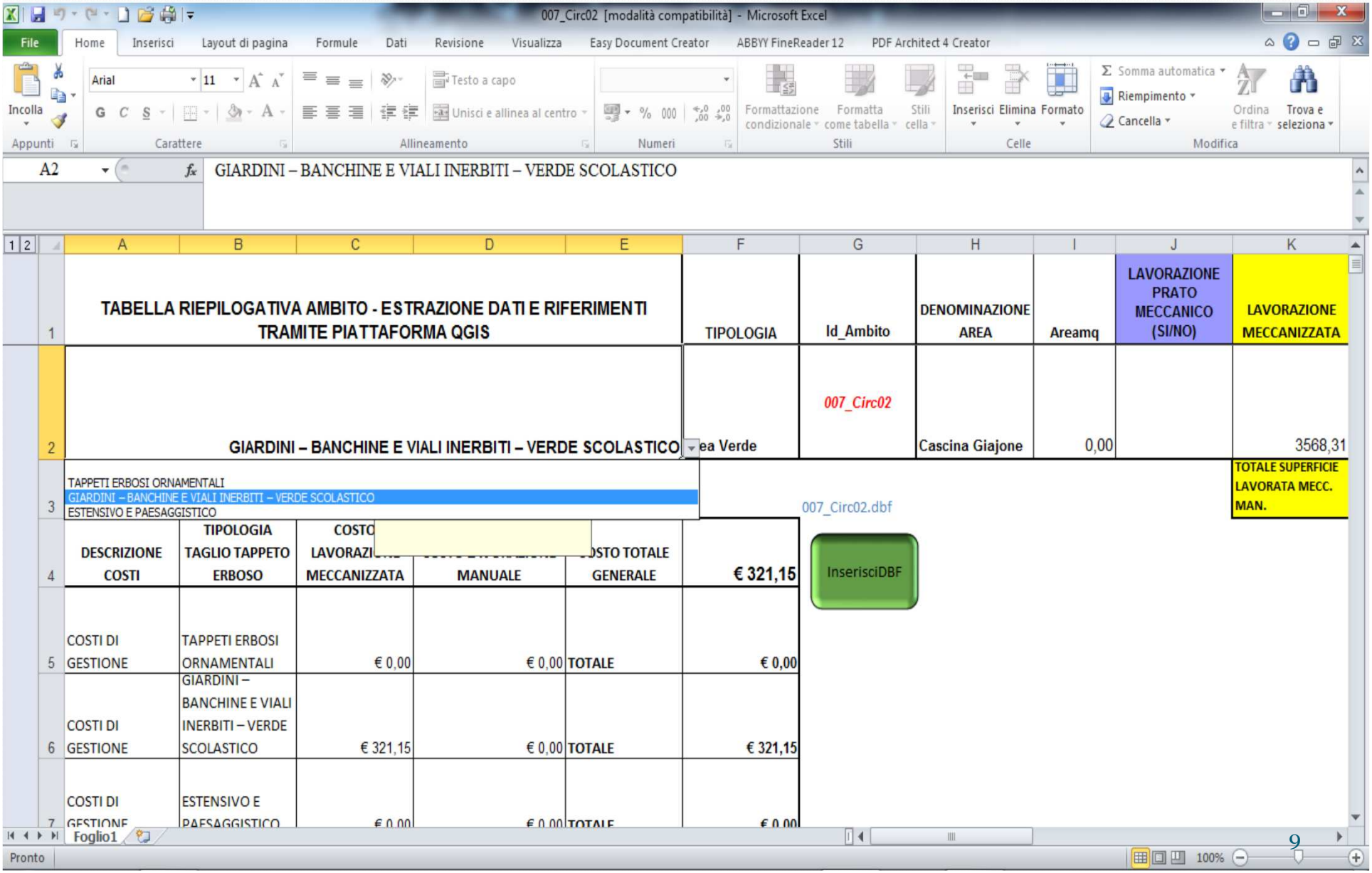

TABELLA RIEPILOGATIVA SUPERFICI VERDE DECENTRATO – CITTA' DI TORINO

CIRCOSCRIZIONE	AMBITI	TOTALE SUPERFICIE LAVORATA MECC. MAN. Tappeto Erboso	SCARPATE E/O SPONDE FLUVIALI	SCARPATE E/O SPONDE FLUVIALI MECCANICO	SCARPATE E/O SPONDE FLUVIALI MANUALE	SUPERFICIE TAPPEZZANTI	AREE VERDI ADIBITE A PARCHEGGIO	SUPERFICIE COMPLESSIVA VERDE URBANO
CIRCOSCRIZIONE 1	90	85484,79	3369,42	0,00	3369,42	3354,21	17456,33	109664,74
CIRCOSCRIZIONE 2	252	798752,56	6372,28	3174,44	3197,84	2056,40	18624,36	825805,60
CIRCOSCRIZIONE 3	144	388017,33	1847,68	0,00	1847,68	6438,57	10396,37	406699,95
CIRCOSCRIZIONE 4	120	273777,01	5021,35	1234,26	3787,09	3780,86	33441,76	316020,98
CIRCOSCRIZIONE 5	176	729756,69	2133,63	1325,64	807,99	3190,26	21412,22	756492,80
CIRCOSCRIZIONE 6	216	591627,99	1031,30	0,00	1031,30	1305,96	14980,06	608945,31
CIRCOSCRIZIONE 7	180	277294,81	36341,96	22550,39	13791,57	3126,11	57402,89	374165,77
CIRCOSCRIZIONE 8	193	323457,13	5308,65	2651,64	2657,02	1636,12	4608,40	335010,30
TOTALE	**1371**	**3468168,30**	**61426,27**	**30936,37**	**30489,91**	**24888,49**	**178322,39**	**3732805,44**







PROGETTO PILOTA CIRC.2
NUOVO SISTEMA

IL DATABASE NON VIENE PIU' ESTRATTO DA QGIS PER IMPORTARLO IN EXCEL TRAMITE MACRO, PER POI ESEGUIRE IL COMPUTO METRICO ESTIMATIVO.

MA.....

TUTTO VIENE GESTITO DA QGIS

IN QUESTO MODO LA CARTOGRAFIA PUO' ESSERE ARRICCHITA CON I DATI DESIDERATI



TABELLA COMPUTO METRICO ESTIMATIVO COLLEGATA ALLE GEOMETRIE

CASCINA_GIAJONE :: Features total: 100, filtered: 100, selected: 0

	CIT_AR	CODICE_CEN	SUPERFICIE	SHAPE	FONDO	ALBERATE	ID_AMBITO	DENOM	TIPOLOGIA	IMPORTOmq	COMPUTO	MECC_DECES	ESEGUITO
47	417320	VER05	336.76	060401_AREA_V...			007_Circ02	CASCINA_GIAJONE	GIARDINI_BANC...	0.08	26.94	MECCANICO	ESEG_22_09_2017
48	417333	VER01	169.38	060401_AREA_V...	TAPPEZZANTI_A...		007_Circ02	CASCINA_GIAJONE	GIARDINI_BANC...	0.54	91.47	SCERBATURA	ESEG_22_09_2017
49	417303	VER04	69.58	060401_AREA_V...	PIASTRA_ANTIS...		AREA_BIMBI	CASCINA_GIAJONE	GIARDINI_BANC...				
50	417304	VER04	38.79	060401_AREA_V...	PIASTRA_ANTIS...		AREA_BIMBI	CASCINA_GIAJONE	GIARDINI_BANC...				
51	417305	VER01	125.76	060401_AREA_V...	TAPPEZZANTI_A...		007_Circ02	CASCINA_GIAJONE	GIARDINI_BANC...	0.54	67.91	SCERBATURA	ESEG_22_09_2017
52	358176	VER05	783.37	060401_AREA_V...			007_Circ02	CASCINA_GIAJONE	GIARDINI_BANC...	0.08	62.67	MECCANICO	ESEG_22_09_2017
53	358178	VER01	13.61	060401_AREA_V...			007_Circ02	CASCINA_GIAJONE	GIARDINI_BANC...	0.08	1.09	MECCANICO	ESEG_22_09_2017
54	1045722	VER05	1.25	060401_AREA_V...			007_Circ02	CASCINA_GIAJONE	GIARDINI_BANC...	0.42	0.53	DECESPUGLIATO...	ESEG_22_09_2017
55	1045727	VER05	1.25	060401_AREA_V...			007_Circ02	CASCINA_GIAJONE	GIARDINI_BANC...	0.42	0.53	DECESPUGLIATO...	ESEG_22_09_2017
56	1045723	VER05	1.25	060401_AREA_V...			007_Circ02	CASCINA_GIAJONE	GIARDINI_BANC...	0.42	0.53	DECESPUGLIATO...	ESEG_22_09_2017
57	1045728	VER05	2.64	060401_AREA_V...			007_Circ02	CASCINA_GIAJONE	GIARDINI_BANC...	0.42	1.11	DECESPUGLIATO...	ESEG_22_09_2017
58	1045724	VER05	1.25	060401_AREA_V...			007_Circ02	CASCINA_GIAJONE	GIARDINI_BANC...	0.42	0.53	DECESPUGLIATO...	ESEG_22_09_2017
59	1045725	VER05	2.64	060401_AREA_V...			007_Circ02	CASCINA_GIAJONE	GIARDINI_BANC...	0.42	1.11	DECESPUGLIATO...	ESEG_22_09_2017
60	1045726	VER05	1.25	060401_AREA_V...			007_Circ02	CASCINA_GIAJONE	GIARDINI_BANC...	0.42	0.53	DECESPUGLIATO...	ESEG_22_09_2017
61	61425	VER01	243.06	060401_AREA_V...			007_Circ02	CASCINA_GIAJONE	GIARDINI_BANC...	0.08	19.44	MECCANICO	ESEG_22_09_2017
62	63357	VER01	138.90	060401_AREA_V...			007_Circ02	CASCINA_GIAJONE	GIARDINI_BANC...	0.08	11.11	MECCANICO	ESEG_22_09_2017
63	62138	VER01	240.24	060401_AREA_V...			007_Circ02	CASCINA_GIAJONE	GIARDINI_BANC...	0.08	19.22	MECCANICO	ESEG_22_09_2017
64	1045730	VER05	2.64	060401_AREA_V...			007_Circ02	CASCINA_GIAJONE	GIARDINI_BANC...	0.42	1.11	DECESPUGLIATO...	ESEG_22_09_2017
65	1045731	VER05	1.25	060401_AREA_V...			007_Circ02	CASCINA_GIAJONE	GIARDINI_BANC...	0.42	0.53	DECESPUGLIATO...	ESEG_22_09_2017
66	1045732	VER05	1.25	060401_AREA_V...			007_Circ02	CASCINA_GIAJONE	GIARDINI_BANC...	0.42	0.53	DECESPUGLIATO...	ESEG_22_09_2017
67	1045733	VER05	1.25	060401_AREA_V...			007_Circ02	CASCINA_GIAJONE	GIARDINI_BANC...	0.42	0.53	DECESPUGLIATO...	ESEG_22_09_2017
68	1045734	VER05	2.64	060401_AREA_V...			007_Circ02	CASCINA_GIAJONE	GIARDINI_BANC...	0.42	1.11	DECESPUGLIATO...	ESEG_22_09_2017

Mostra tutti gli elementi

VISUALIZZAZIONE DELLE AREOLE
PER TIPOLOGIA DI LAVORAZIONE PER GLI ADDETTI AI LAVORI
ES. LE DITTE DI MANUTENZIONE

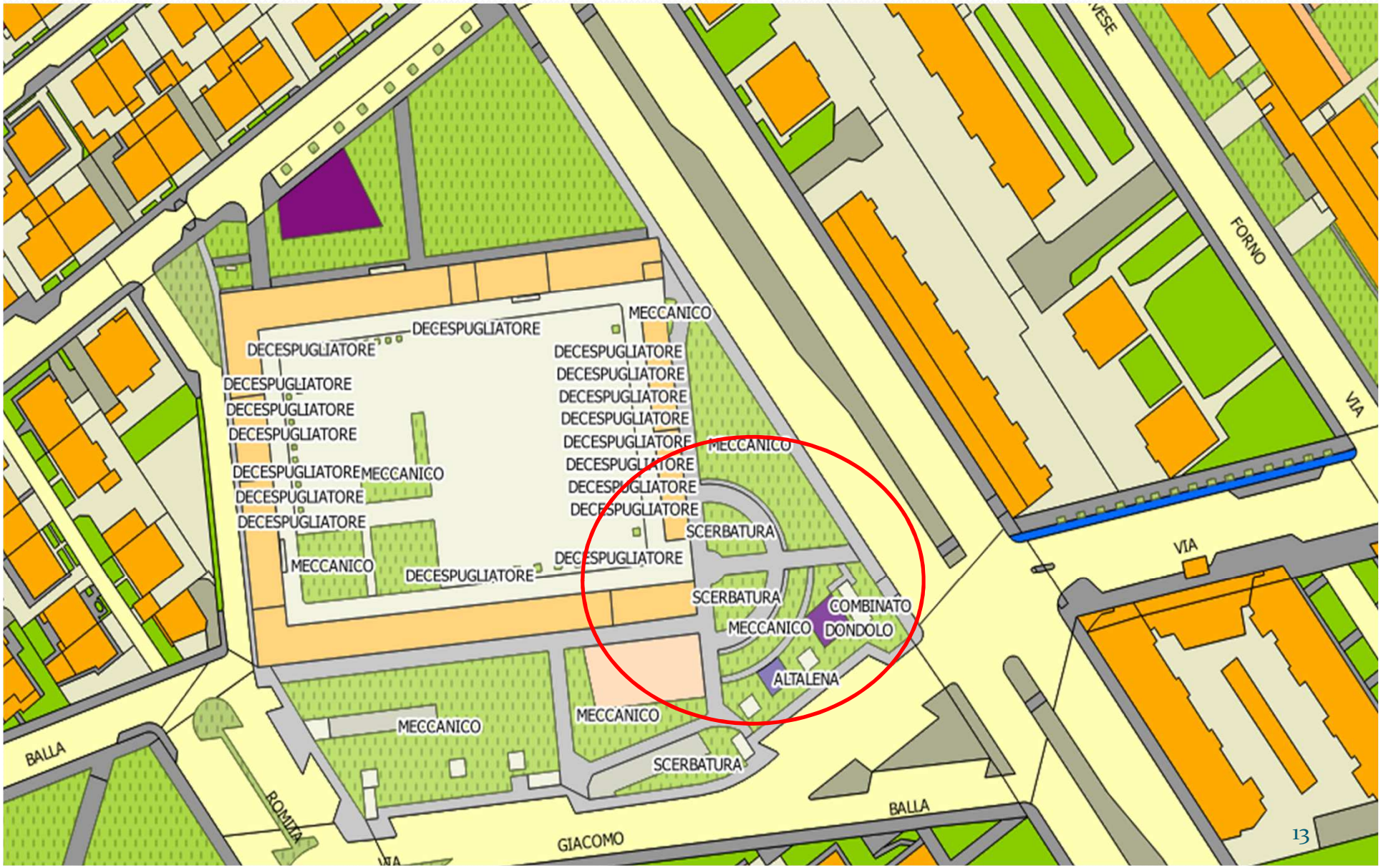

ENTRIAMO NEL DETTAGLIO







NON SOLO TAPPETI ERBOSI





GIOCHI BIMBI

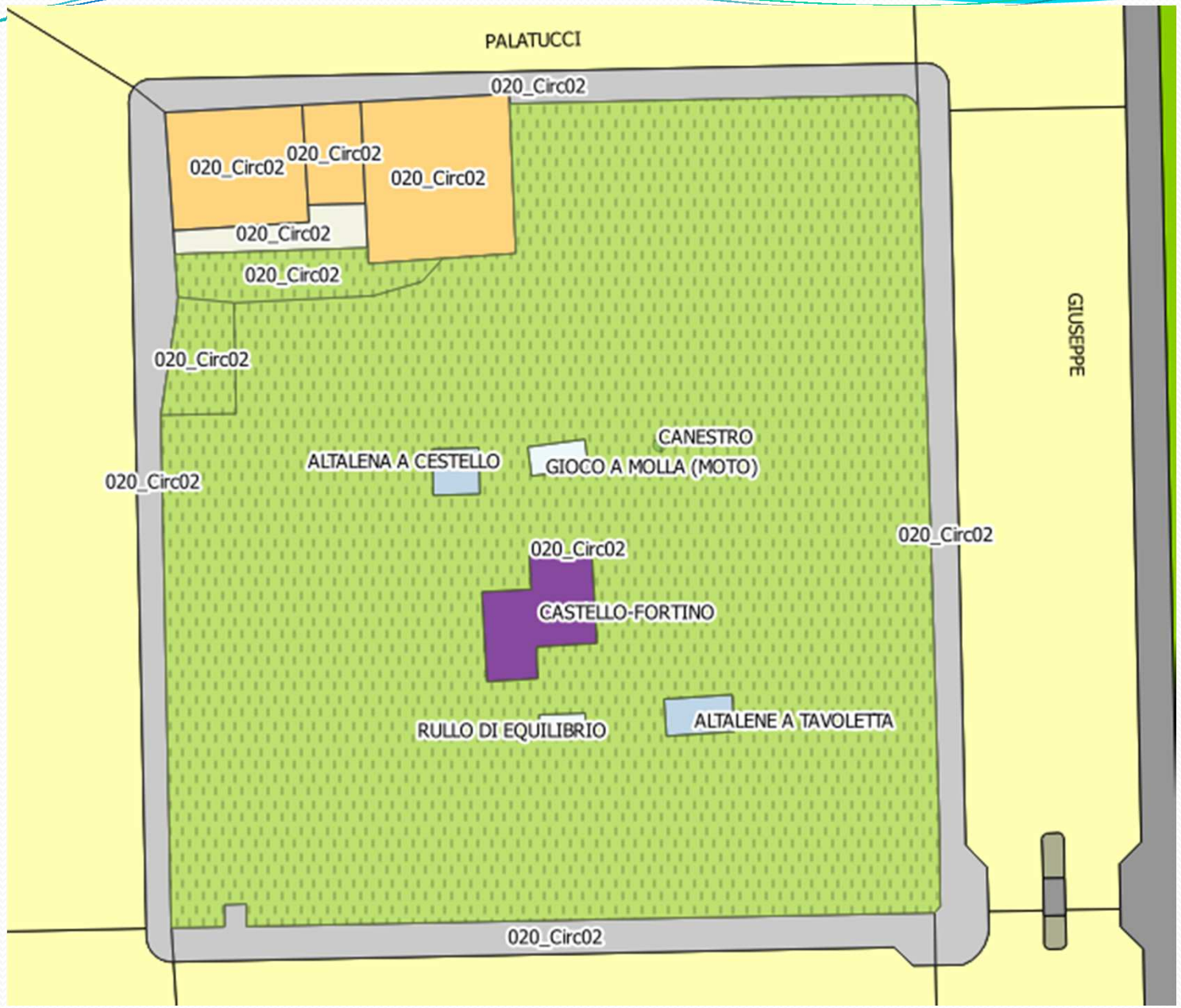
PALATUCCI
020_Circ02
020_Circ02
020_Circ02

ATTRIBUTI ELEMENTO

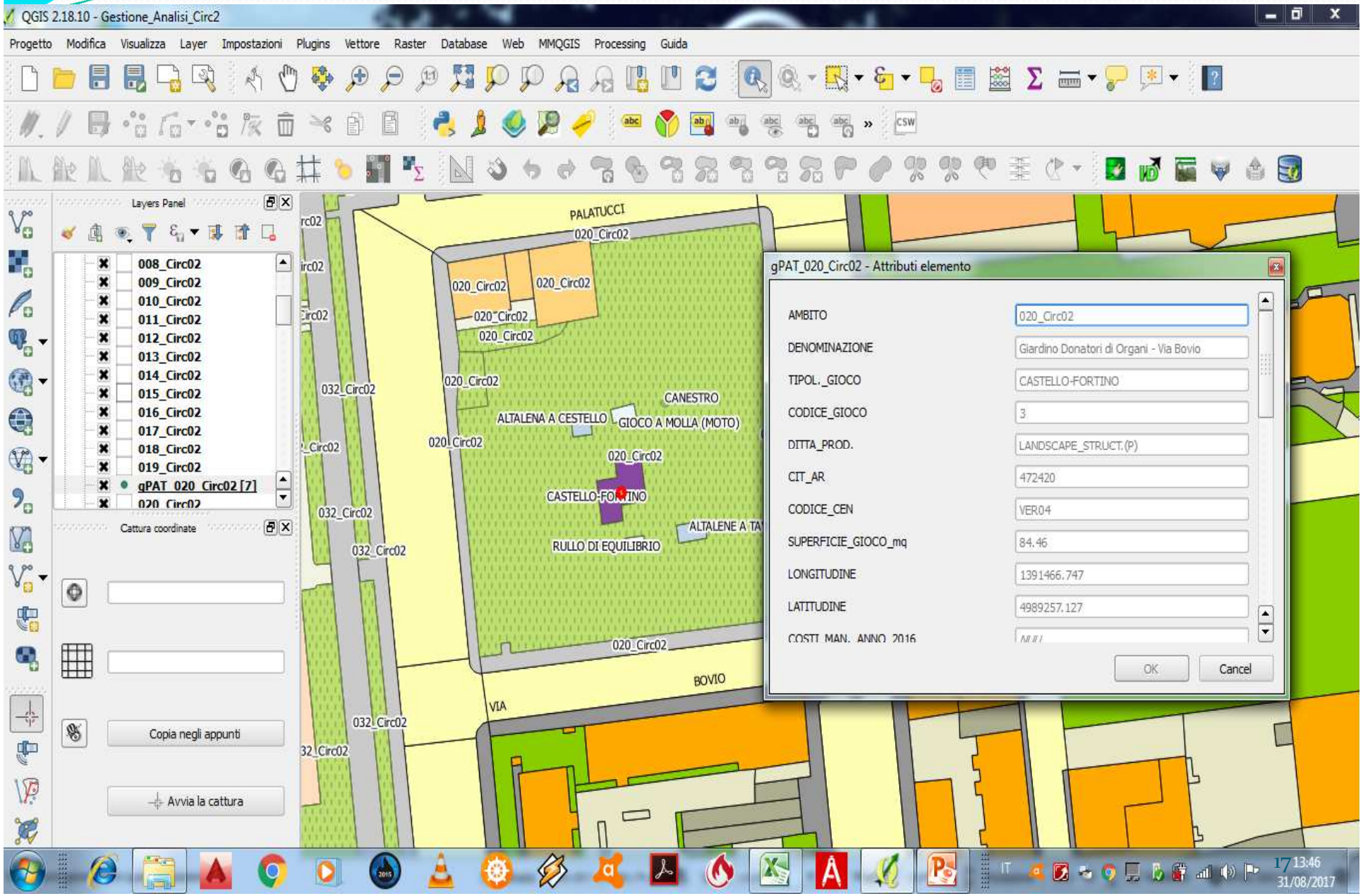

Web Gis

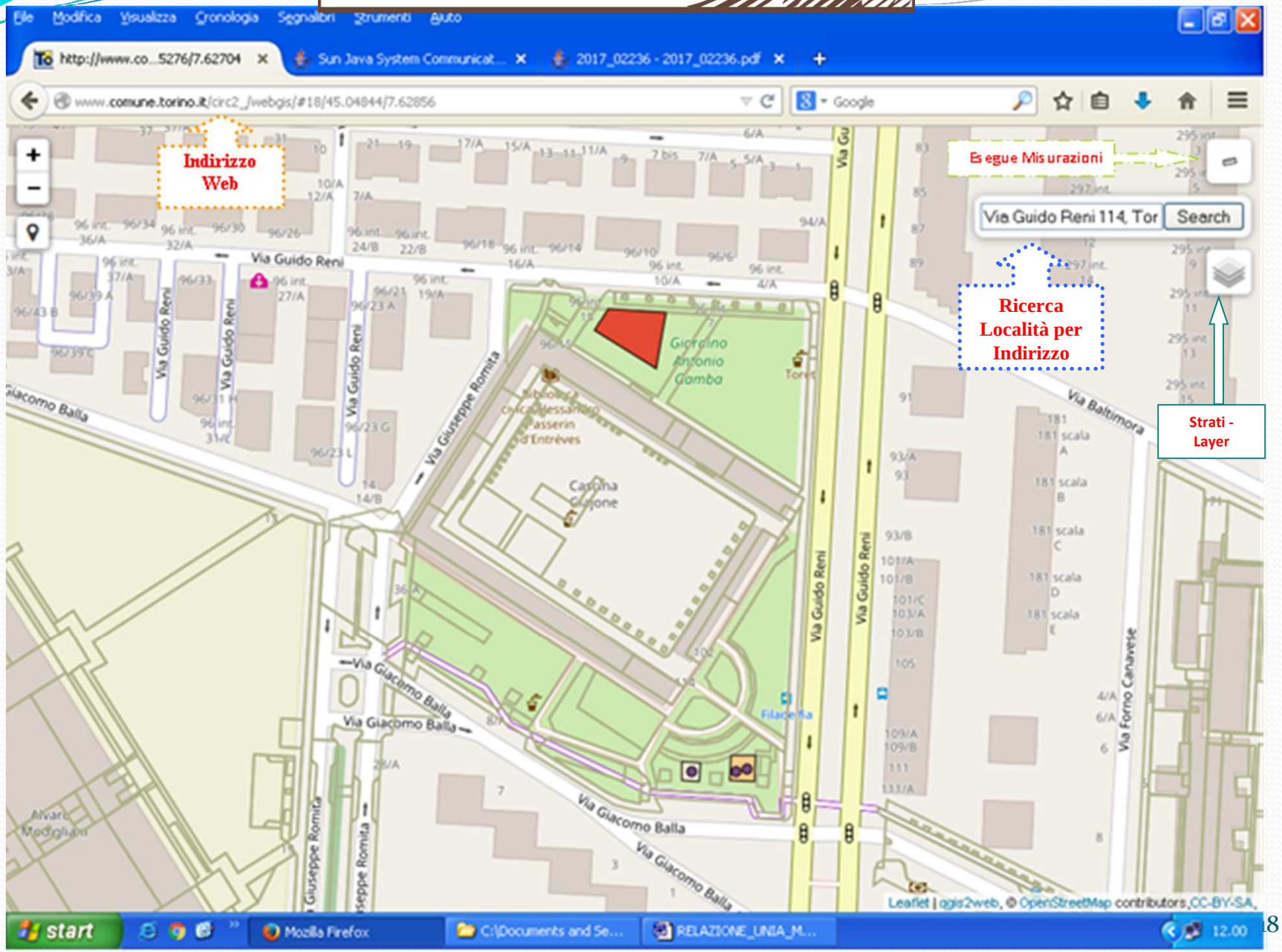
Indirizzo Web
Esegue Misurazioni
Via Guido Reni 114, Tor
Search
Ricerca Località per Indirizzo
Strati - Layer
Via Guido Reni
Via Giacomo Balla
Via Giuseppe Romita
Via Baltimora
Via Forno Canavese
Giardino Antonio Gamba
Leaflet | qgis2web, © OpenStreetMap contributors,CC-BY-SA,
start
Mozilla Firefox
C:\Documents and Se...
RELAZIONE_UNIA_M...
12.00

MAPPA WebGis – Interrogazione Area Verde

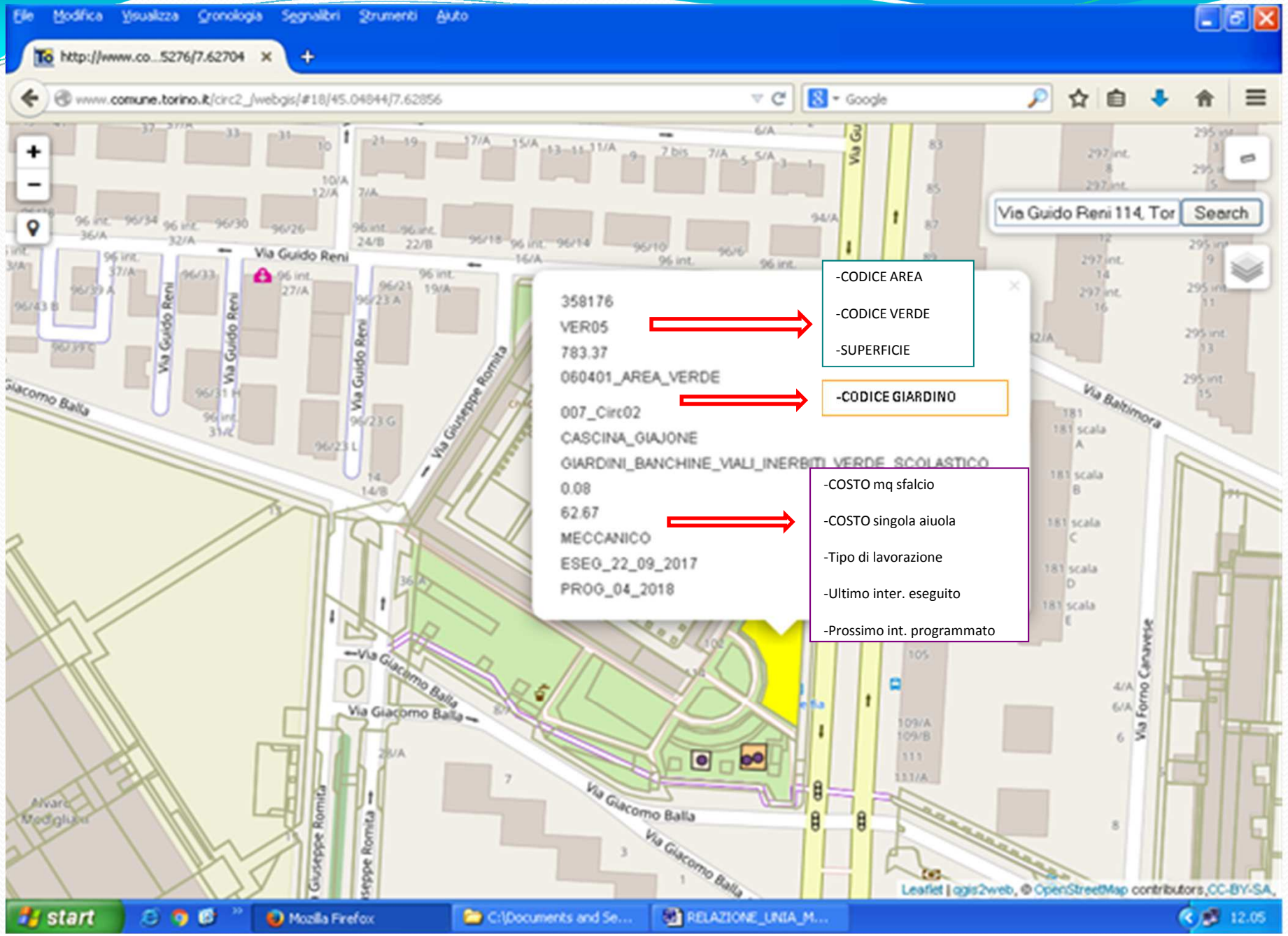

ASSOCIAZIONI VOLONTARI

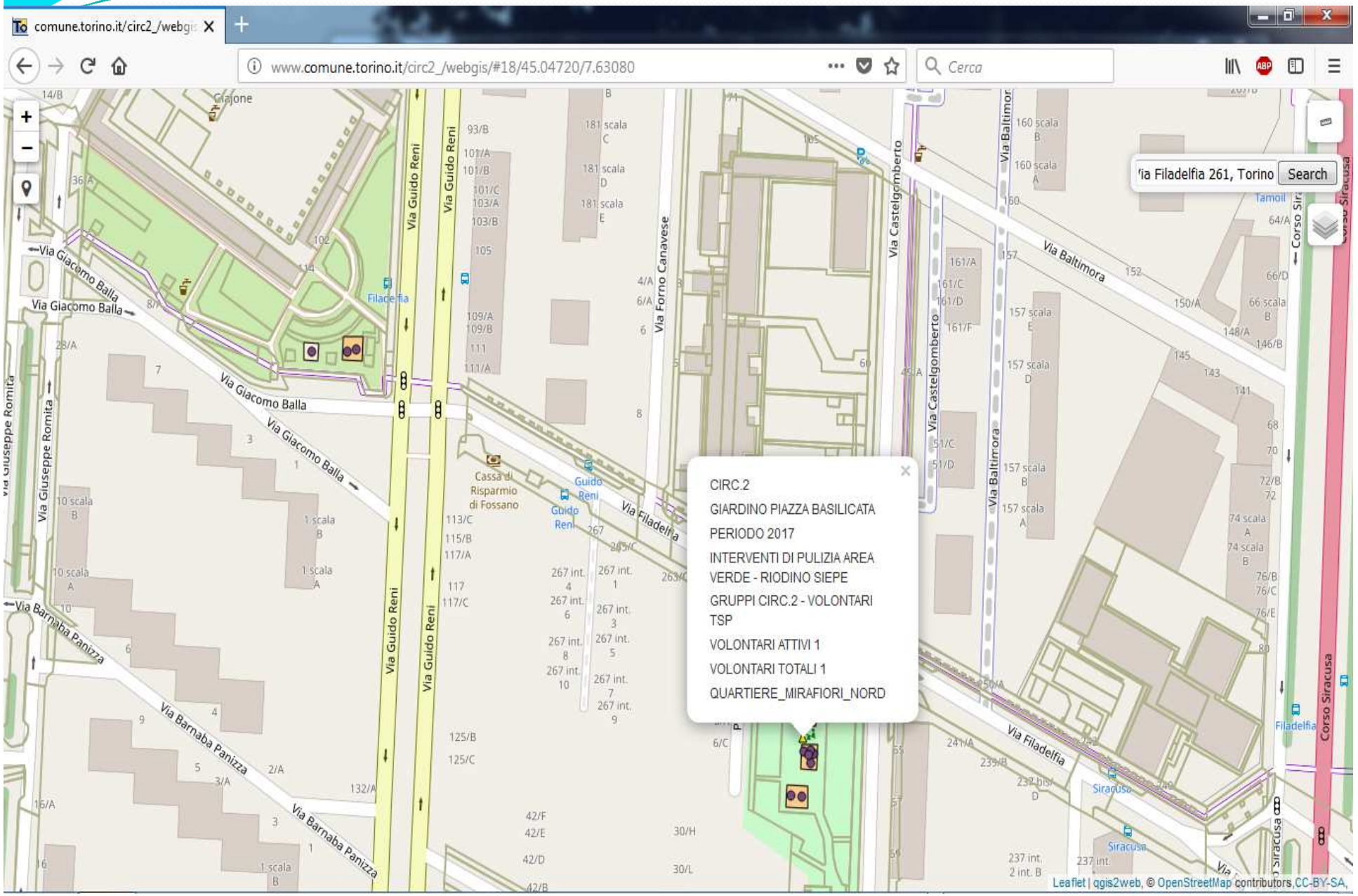

ASSOCIAZIONI VOLONTARI

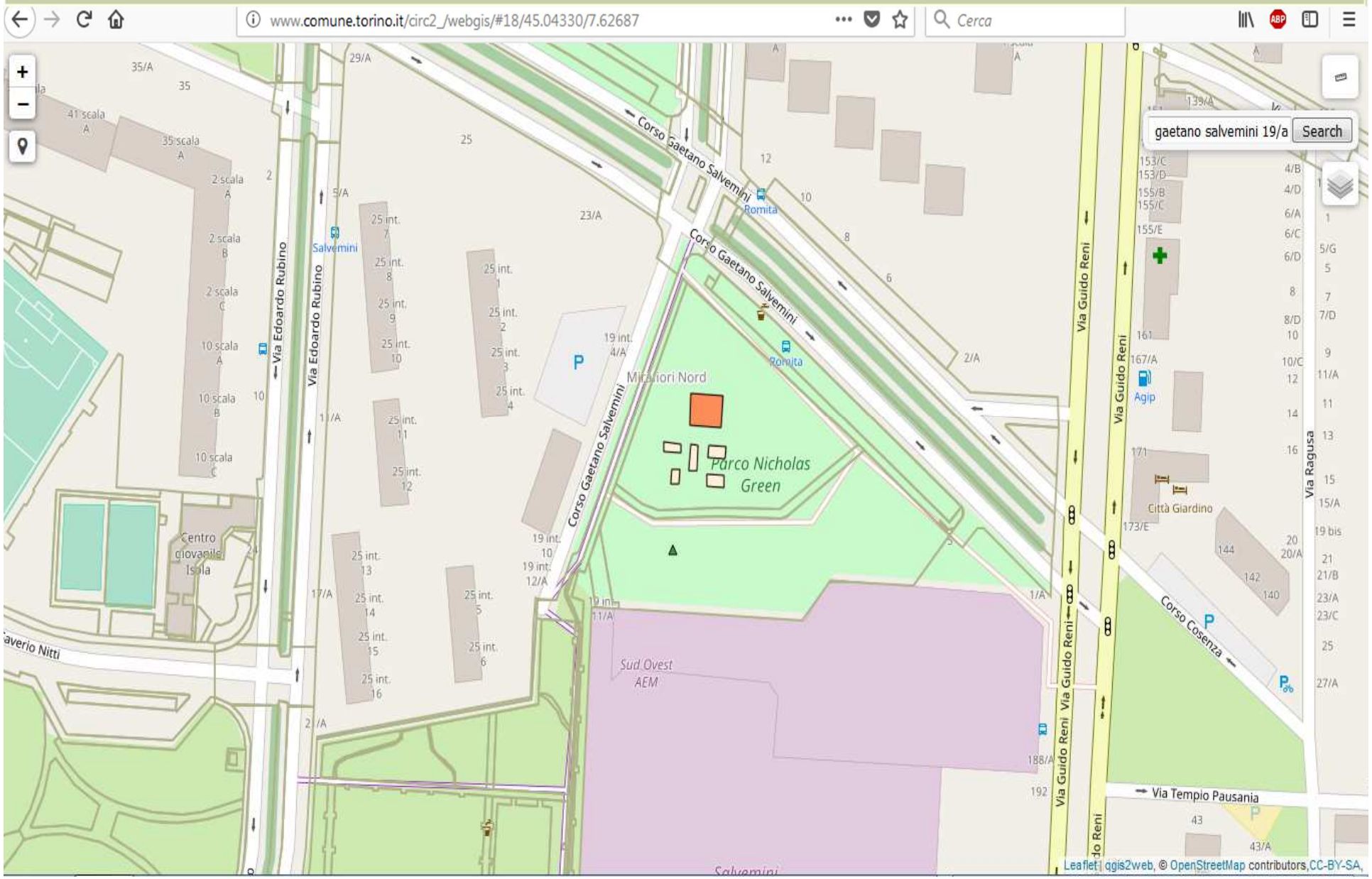

ASSOCIAZIONI VOLONTARI

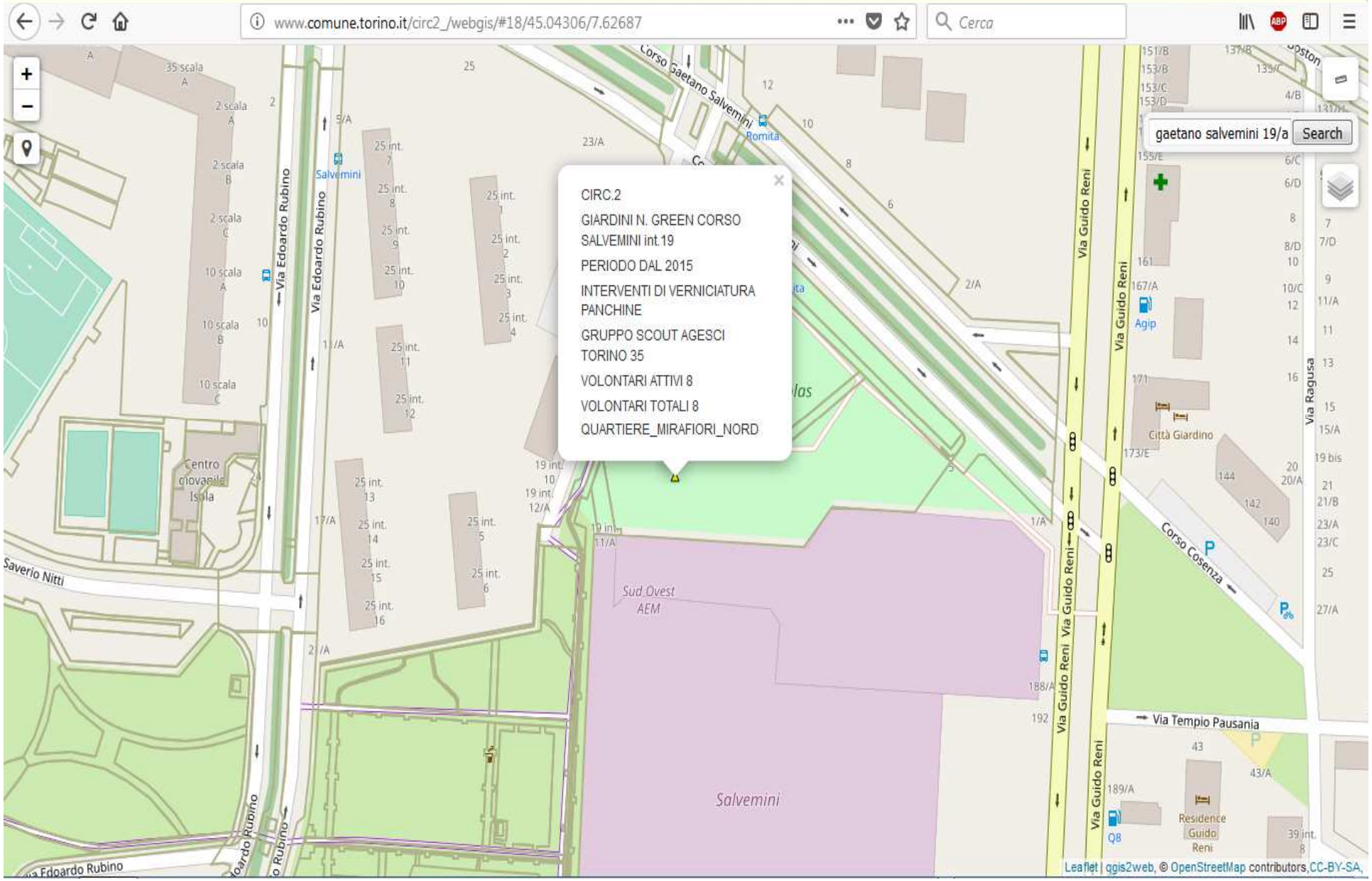

COSA ANDIAMO AD EVIDENZIARE SULLA CARTOGRAFIA TEMATICA WEBGIS?



SUPERFICIE COPERTURA A VERDE URBANO

- VERDE URBANO DI RAPPRESENTANZA, PAESAGGISTICO E DI QUARTIERE
- AREE GIOCHI ED AREE CANI
- VERDE SCOLASTICO



SUPERFICIE COPERTURA A VERDE URBANO

- SCARPATE E SPONDE
- AIUOLE A TAPPEZZANTI E FIORITURE
- COSTI DI GESTIONE E MANUTENZIONE



TIPOLOGIA MANUTENZIONE VERDE

- LAVORAZIONE MECCANIZZATA
- LAVORAZIONE MANUALE

ULTERIORI INFORMAZIONI PRESENTI - WEBGIS



TIPOLOGIA DI CIRCOLAZIONE

- VEICOLARE
- PEDONALE
- CICLABILE
- MISTA E SECONDARIA



MANUFATTI

- INDUSTRIALI
- MONUMENTALI E DI ARREDO URBANO
- PARTICOLARE ARCHITETTONICO
- UNITA' VOLUMETRICHE IN GENERE



ATTREZZATURE IN GENERE

- ATTREZZATURE SPORTIVE
- AREE ATTREZZATE DEL SUOLO
- ATTREZZATURE GINNICHE

http://www.comune.torino.it/circ2/cm/pages/ServeBLOB.php/L/IT/IDPagina/4619



