

2592

MODULARIO
F. rig. rend. 497



MINISTERO DELLE FINANZE
DIREZIONE GENERALE DEL CATASTO E DEI SS.TT.EE.

MOD. BN (CEU)

LIRE
250

CATASTO EDILIZIO URBANO (RDL 13-4-1939, n. 652)

Planimetria di u.i.u. in Comune di.....TORINO..... via P.zza della Repubblica..... civ. 10.....

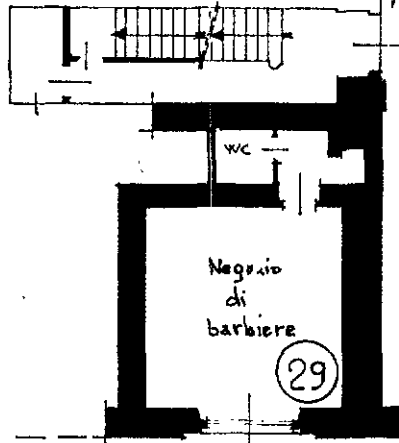
Piano terreno h = m. 2,90

Part. 7 int. C

Margherita

Regina

corso

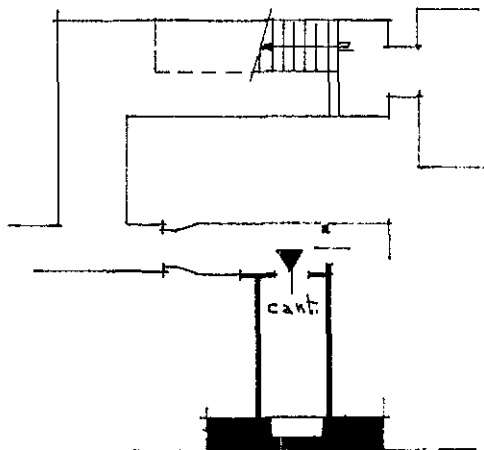


Piazza della Repubblica


Porticato

29

Piano cantinato h = m. 3,40




ORIENTAMENTO



SCALA DI 1:200

*sottoscritto Geom. V. TRANZARONCO - dichiara
che la presente planimetria corrisponde allo stato
di fatto odierno.
Torino li, 2-4-95*



1712 03 MAR. 1996

Dichiarazione di N.C.
Denuncia di variazione


Compilata dal Arch. Giuseppe Cai (Titolo, cognome e nome)

RISERVATO ALL'UFFICIO

Ultima planimetria in atti

Data presentazione: 03/03/1996 - Data: 28/12/2021 - n. T97354 - Richiedente:

Totale schede: 7 - Formato di acquisizione: A4 (210x297) - Formato stampa richiesta: A4 (210x297)



016824 - 0250290

Catasto Fabbricati - Situazione al 28/12/2021 - Comune di TORINO (L.219) - < Foglio: 1217 - Particella: 166 - Subalterno: 47 >
PIAZZA DELLA REPUBBLICA n. 10/D piano: T;