

**Agenzia delle Entrate**  
**CATASTO FABBRICATI**  
**Ufficio Provinciale di**  
**Torino**

Dichiarazione protocollo n. TO0145753 del 29/07/2021

Comune di Torino

Via Po

civ. 18

Identificativi Catastali:

Sezione:

Foglio: 1280

Particella: 85

Subalterno: 6

Compilata da:

Alaimo Luigi

Iscritto all'albo:

Geometri

Prov. Torino

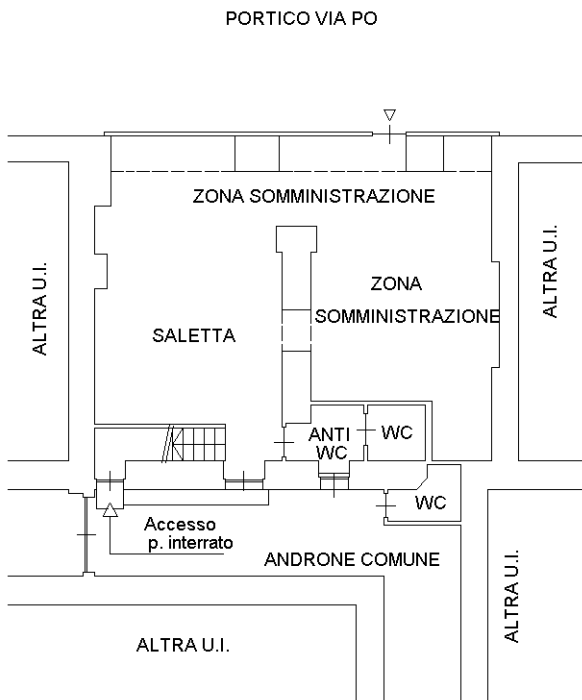
N. 8971

Planimetria

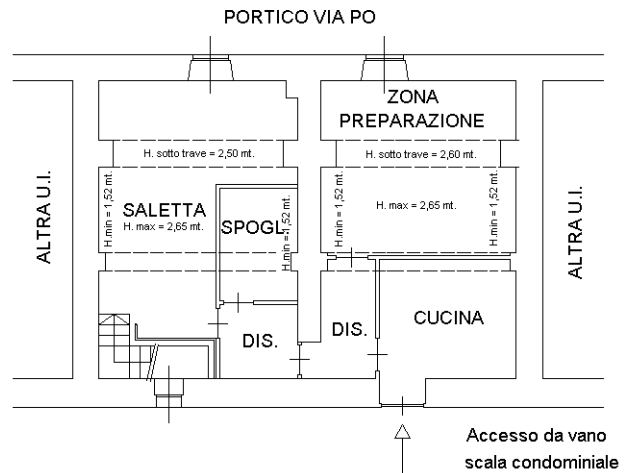
Scheda n. 1

Scala 1:200

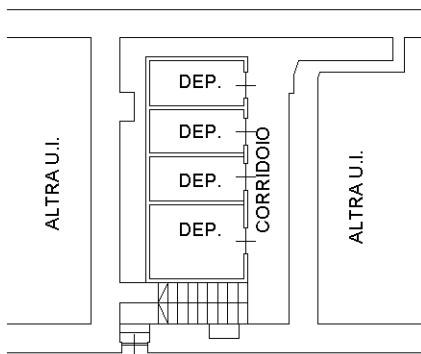
**- Pianta Piano Terreno -**  
**H. = 2,70 mt.**



**- Pianta Piano Primo - AMMEZZATO -**



**- Pianta Piano Interrato -**  
**H. min. = 2,10 mt. - H. max. = 2,40 mt.**



SOTTOSUOLO ANDRONE COMUNE

Ultima planimetria in atti

