

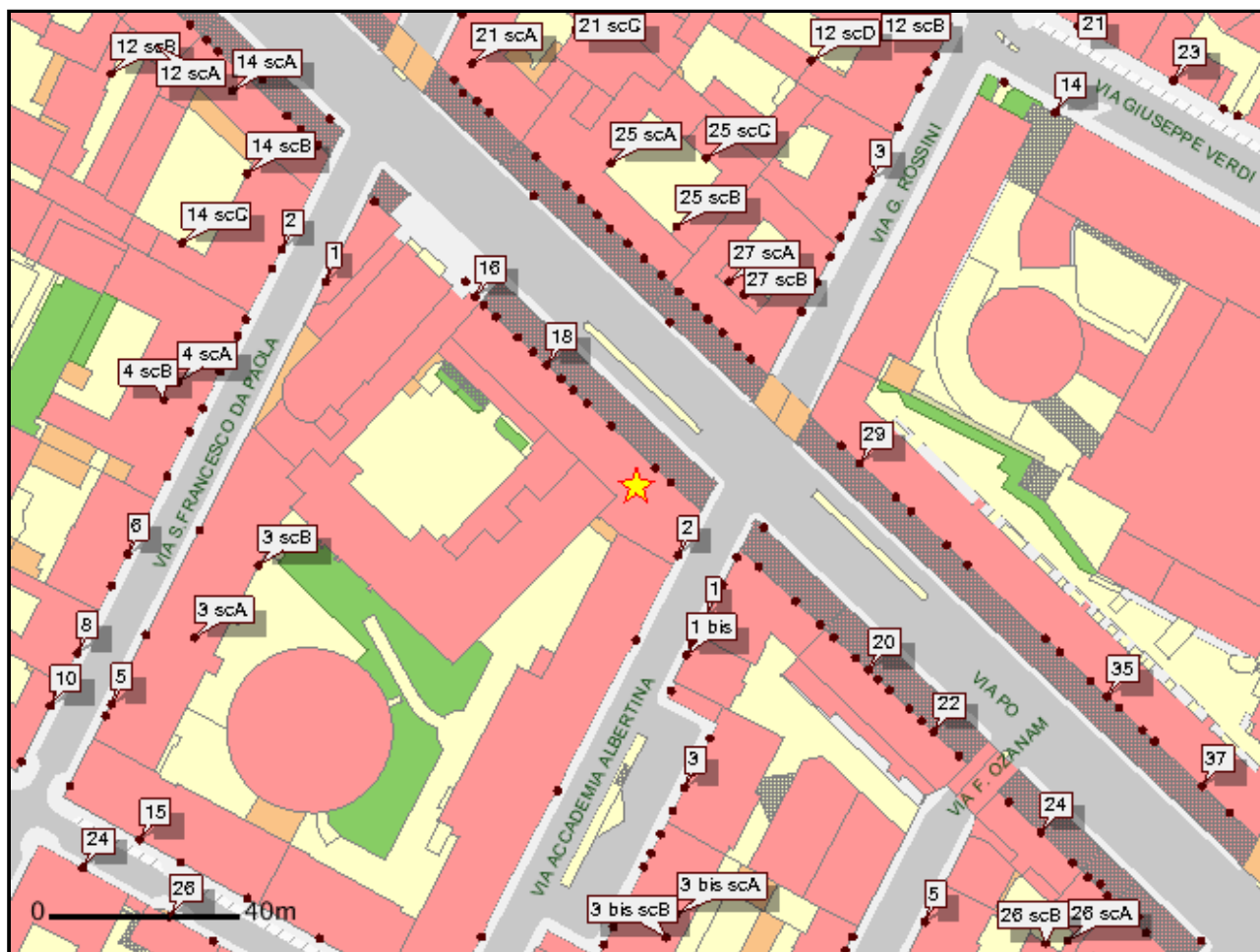


Il seguente estratto riporta sinteticamente le informazioni di Piano Regolatore del punto selezionato in cartografia.

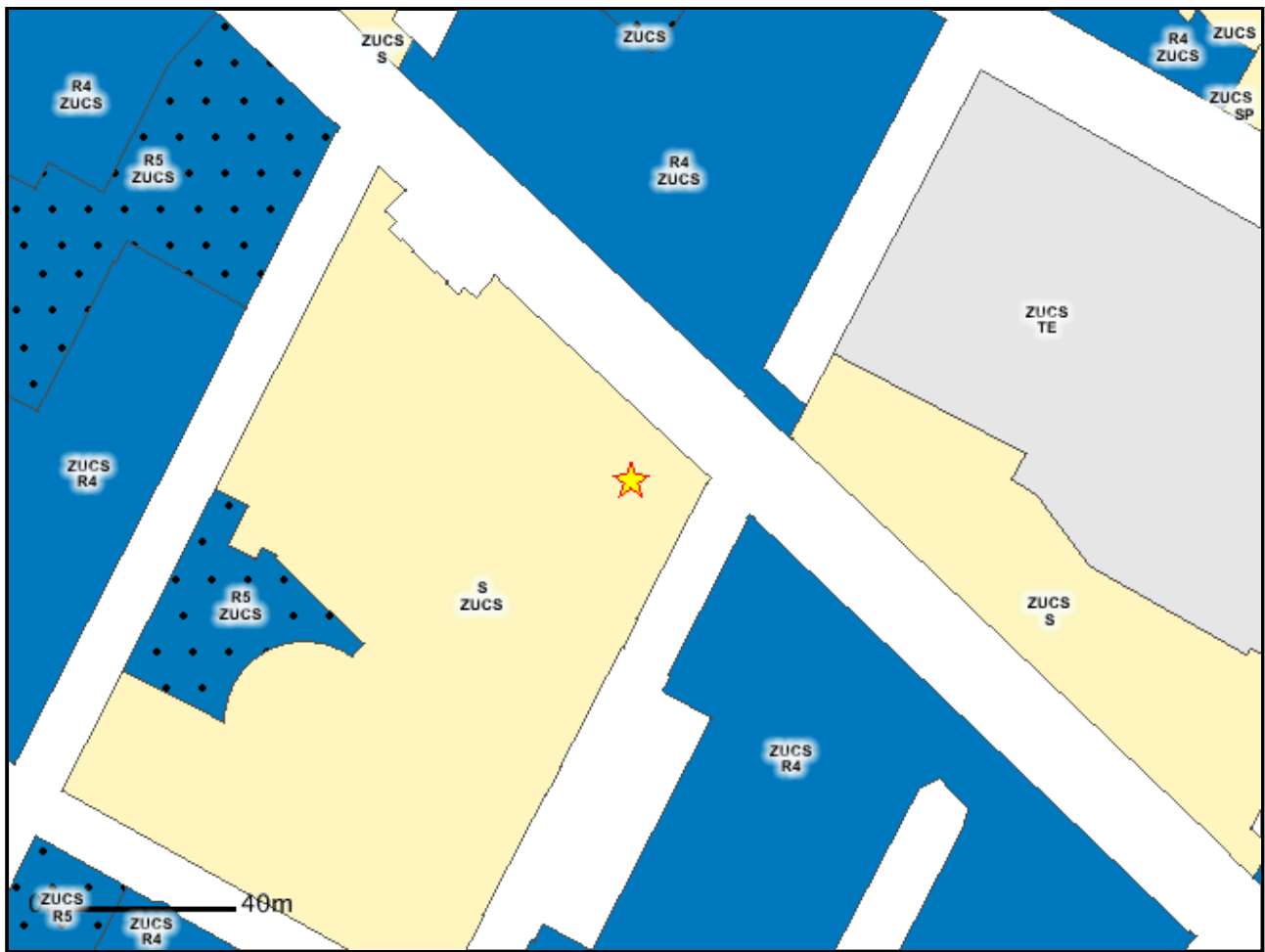
La selezione cartografica corrisponde ai seguenti Fogli/Particelle del Catasto Terreni:

Foglio: 1280 - **Particella:** 85

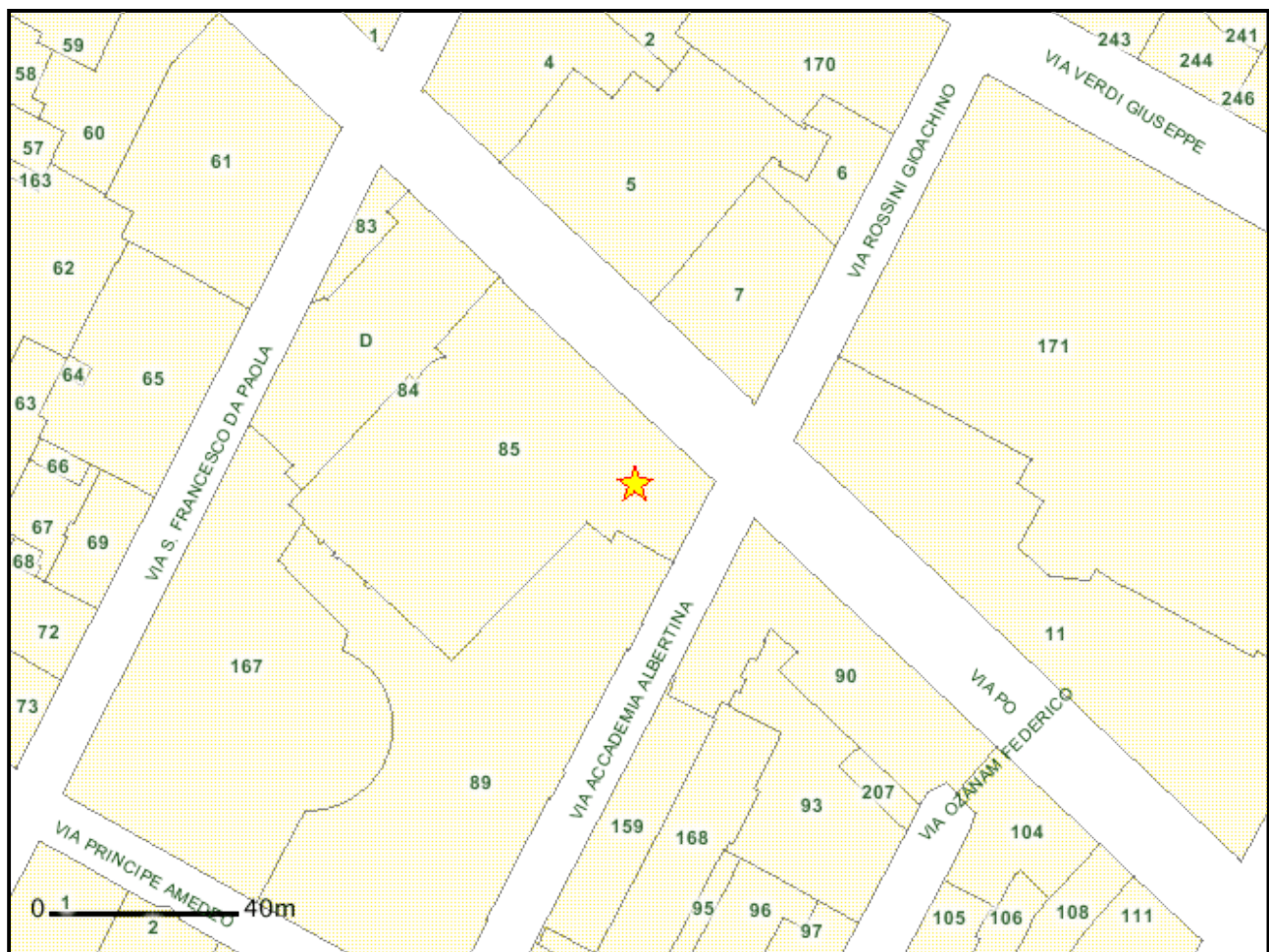
Estratto Cartografico



Estratto del tema di Azzonamento PRG



Inquadramento catastale su carta tecnica



Informazioni relative alla Tavola 1 del PRGC di Torino - Azzonamento

Zona/Area Normativa

- Zona Urbana Centrale Storica (ZUCS)

- Aree a servizi pubblici ed a servizi assoggettati all'uso pubblico

Riferimenti normativi

Art. 10

Art. 8
Area S

Aree per servizi

- Attrezzature di interesse comune
- Uffici pubblici
- Istruzione superiore
- Istruzione universitaria

Riferimenti normativi

Art. 19

Riferimenti normativi

Interventi I tipi di intervento consentiti sono:**Art. 4**

- Manutenzione ordinaria
- Manutenzione straordinaria
- Nuovo impianto
- RES - Restauro conservativo
- RIE - Ristrutturazione edilizia
- RIS - Risanamento conservativo

Informazioni relative alla Tavola 3 del PRGC di Torino - ZUCS - Tipi di interventoRiferimenti
normativi

Gli immobili risultano essere:

Art. 10

- inseriti nei gruppi indicati e contraddistinti dalle seguenti parti, per le quali si riportano gli interventi ammessi:

ESTERNO DEGLI EDIFICI SU SPAZI PUBBLICI			
Parti e qualità degli edifici			
Gruppi di edifici	Fronti di architettura uniforme, fronti di notevole pregio	Fronti caratterizzanti ambienti urbani	Altre fronti
Edifici di rilevante interesse	RES	RIS	RIE

SISTEMA DISTRIBUTIVO				
Parti e qualità degli edifici				
Gruppi di edifici	Androni collegati con cortili e con giardini privati	Altri androni	Scale padronali	Altre scale
Edifici di rilevante interesse	RES	RIS	RES	RIS

CORTILI, GIARDINI PRIVATI FRONTI VERSO TALI SPAZI			
Parti e qualità degli edifici			
Gruppi di edifici	Spazi di cortile e giardino privato improntati a un disegno architettonico di prestigio	Spazi di cortile e giardino risolti con interventi architettonici coerenti	Altri spazi di cortile e giardino
Edifici di rilevante interesse	RES	RIS	RIE

INTERNO DEI CORPI DI FABBRICA		
Parti e qualità degli edifici		
Gruppi di edifici	Interni di edifici vincolati ex 1089/39 e interni di edifici individuati dal piano come di gran prestigio	Altri interni
Edifici di rilevante interesse	RES	RIE

Note Intervento:

- RES: Restauro conservativo
- RIS: Risanamento conservativo
- RIE: Ristrutturazione edilizia secondo le definizioni contenute nell'allegato A punti 3-4-5

Variante geologica

Dalla lettura della tavola "Carta di sintesi della pericolosità geomorfologica e dell'idoneità all'utilizzazione urbanistica" (Allegati tecnici P.R.G.C. Tavola 3 - scala 1 : 5.000), approvata con la variante strutturale n. 100 al P.R.G.C., risulta che il punto individuato in cartografia:

- ricade in:
 - Parte Piana: Classe di stabilità I(P)

È possibile consultare in modo completo tutte le prescrizioni introdotte dalla variante geologica sul [geoportale della città](#).

Altre informazioni

L'immobile individuato risulta essere compreso:

- tra i "BENI CULTURALI" indicati dall'art. 10 del Decreto Legislativo 22 gennaio 2004, n. 42 "CODICE DEI BENI CULTURALI E DEL PAESAGGIO", così come già incluso tra i "BENI CULTURALI" dall'art. 2 del Decreto Legislativo 29 ottobre 1999, n. 490 ed in precedenza tra gli "EDIFICI DI PREGIO STORICO ARTISTICO" di cui all'art. 1 della Legge 1089/39.

Nella seguente tabella si riporta l'elenco dei beni vincolati:

Isolato S. Francesco da Paola Indirizzo: VIA ACCADEMIA ALBERTINA 2, 4, 6, 8 Posizione: Via Principe Amedeo e Via Po Proprietà: Stato	Fonte: SOPRINTENDENZA
Edificio Indirizzo: VIA PO 18 Posizione: Ang. Via Accademia Albertina Proprietà: Comune	Fonte: SOPRINTENDENZA

L'ambito risulta essere compreso:

- in zona alfa

Le informazioni di Piano Regolatore riportate comprendono tutte le modifiche introdotte dagli accordi di programma e dalle Varianti al PRG approvati alla data del 30/06/2024 (cartografia numerica di riferimento aggiornata a Settembre 2023) e si riferiscono alla Tavola 1 - Azzonamento e agli allegati 3 (Carta di sintesi della pericolosità geomorfologica e dell'idoneità all'utilizzazione urbanistica) 7 (Fasce di rispetto) e 15 (Aree di interesse archeologico e paleontologico). Non sono presenti informazioni relative alla Tavola 4 -Viabilità , alla Tavola 5 - Viabilità collinare e a quant'altro non esplicitamente indicato. Poichè lo scopo è puramente informativo il presente documento non ha alcun valore legale.

Per ottenere il certificato ufficiale è necessario rivolgersi a **Servizi per l'Edilizia - Certificati Urbanistici ed Edilizi** seguendo le procedure descritte.

<http://www.comune.torino.it/ediliziaprivata>

Data dell'interrogazione: **27/02/2025**