

Agenzia delle Entrate
CATASTO FABBRICATI
Ufficio provinciale di
Torino

Dichiarazione protocollo n. TO0132462 del 17/04/2024
Comune di Torino
Via Cena Giovanni civ. 5

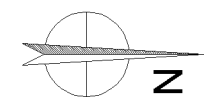
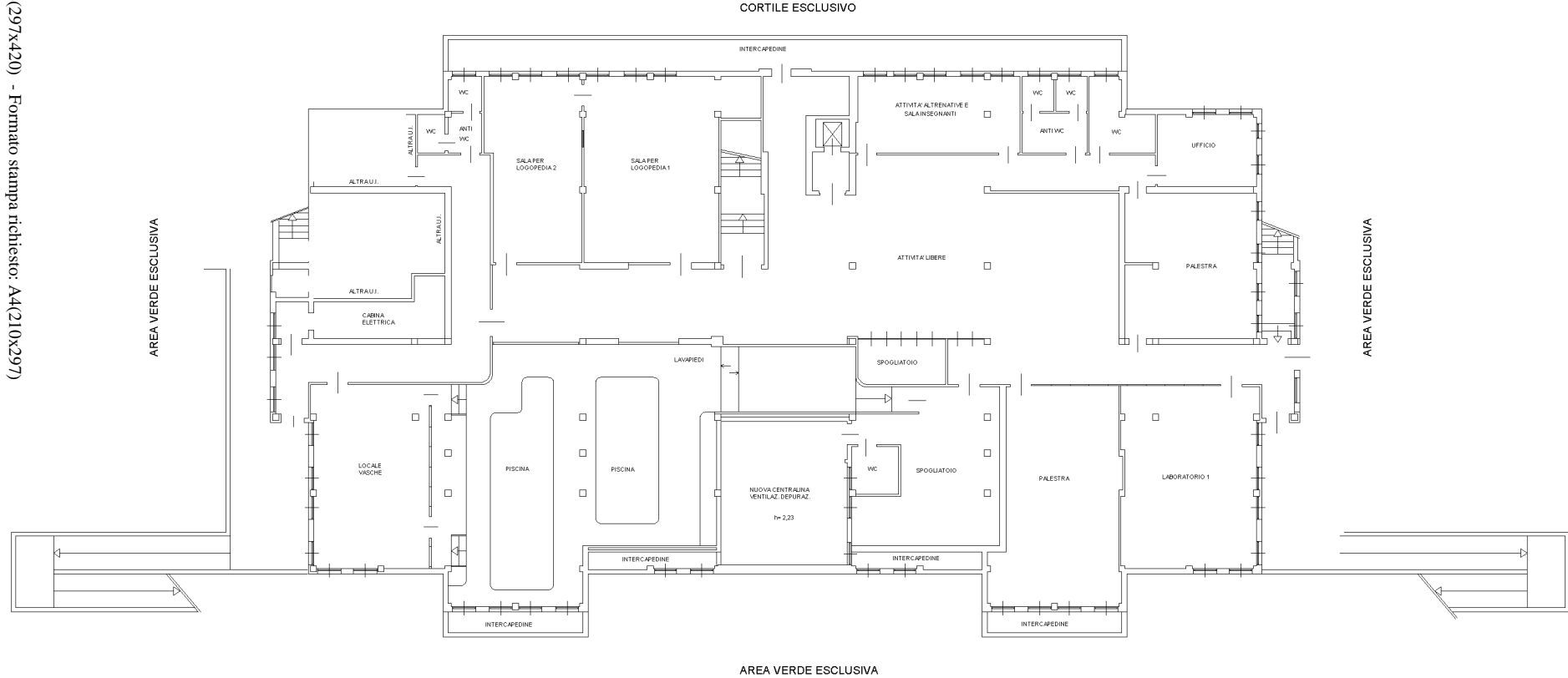
Identificativi Catastali:
Sezione:
Foglio: 1081
Particella: 162
Subalterno: 2

Compilata da:
Alano Claudio
Iscritto all'albo:
Geometra Dipendente Pubblico
Prov. N.

Planimetria n. 1
Scheda n. 1
Scala 1: 200

PIANO S1 (SEMINTERRATO)

H= 3,00 m.



10 metri

Agenzia delle Entrate
CATASTO FABBRICATI
Ufficio provinciale di
Torino

Dichiarazione protocollo n. TO0132462 del 17/04/2024
Comune di Torino
Via Cena Giovanni civ. 5

Identificativi Catastali:
Sezione:
Foglio: 1081
Particella: 162
Subalterno: 2

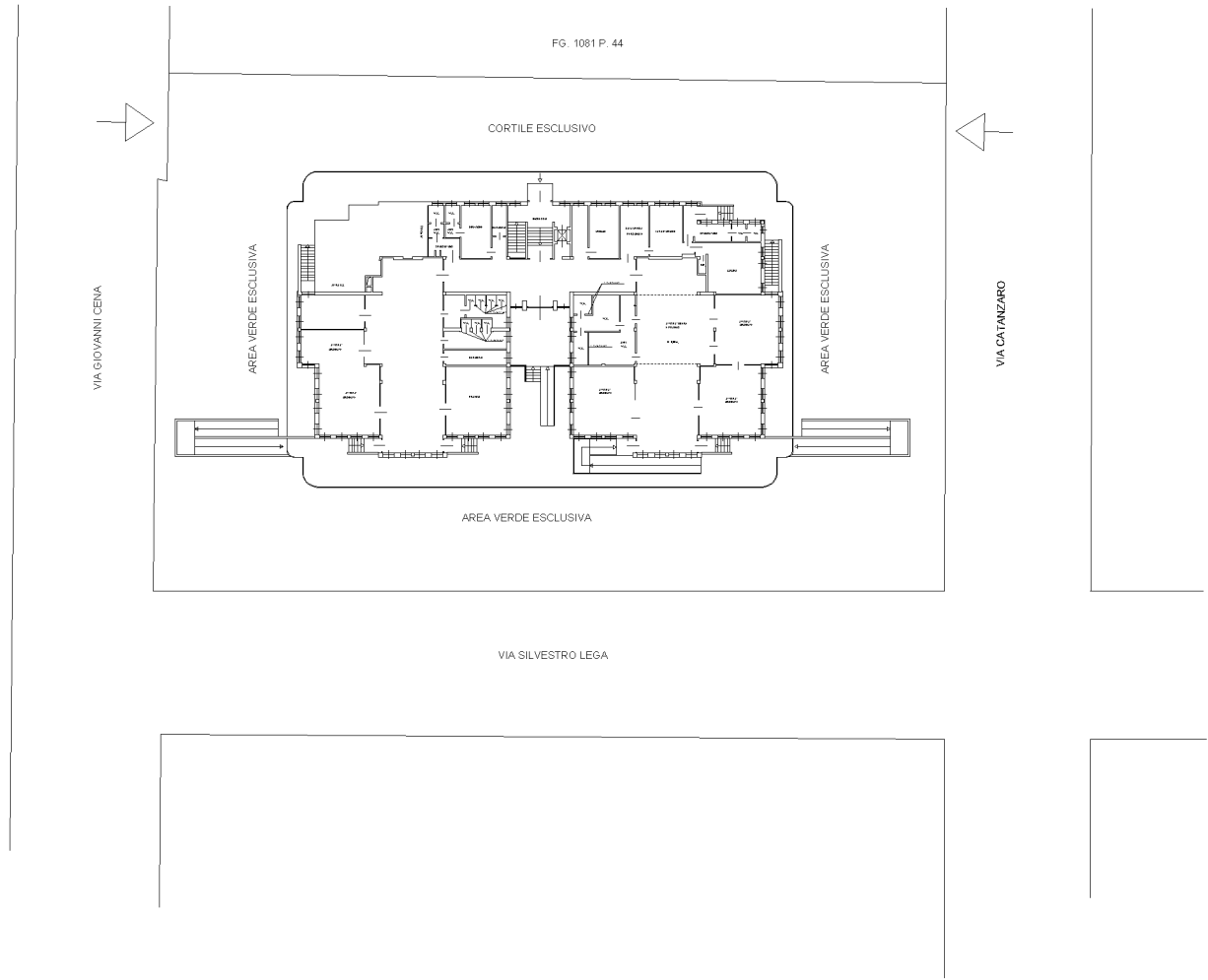
Compilata da:
Alano Claudio
Iscritto all'albo:
Geometra Dipendente Pubblico
Prov. N.

Planimetria n. T252504 - Richiedente:
Scheda n. 3 - Formato di acquisizione: A3(297x420) - Formato stampa richiesto: A4(210x297)

Ultima planimetria in atti

VISIONE DI INSIEME PIANO TERRENO (RIALZATO)

H= 3.00 m.



10 metri

Agenzia delle Entrate
CATASTO FABBRICATI
Ufficio provinciale di
Torino

Dichiarazione protocollo n. TO0132462 del 17/04/2024
Comune di Torino
Via Cena Giovanni civ. 5

Identificativi Catastali:
Sezione:
Foglio: 1081
Particella: 162
Subalterno: 2

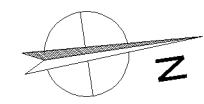
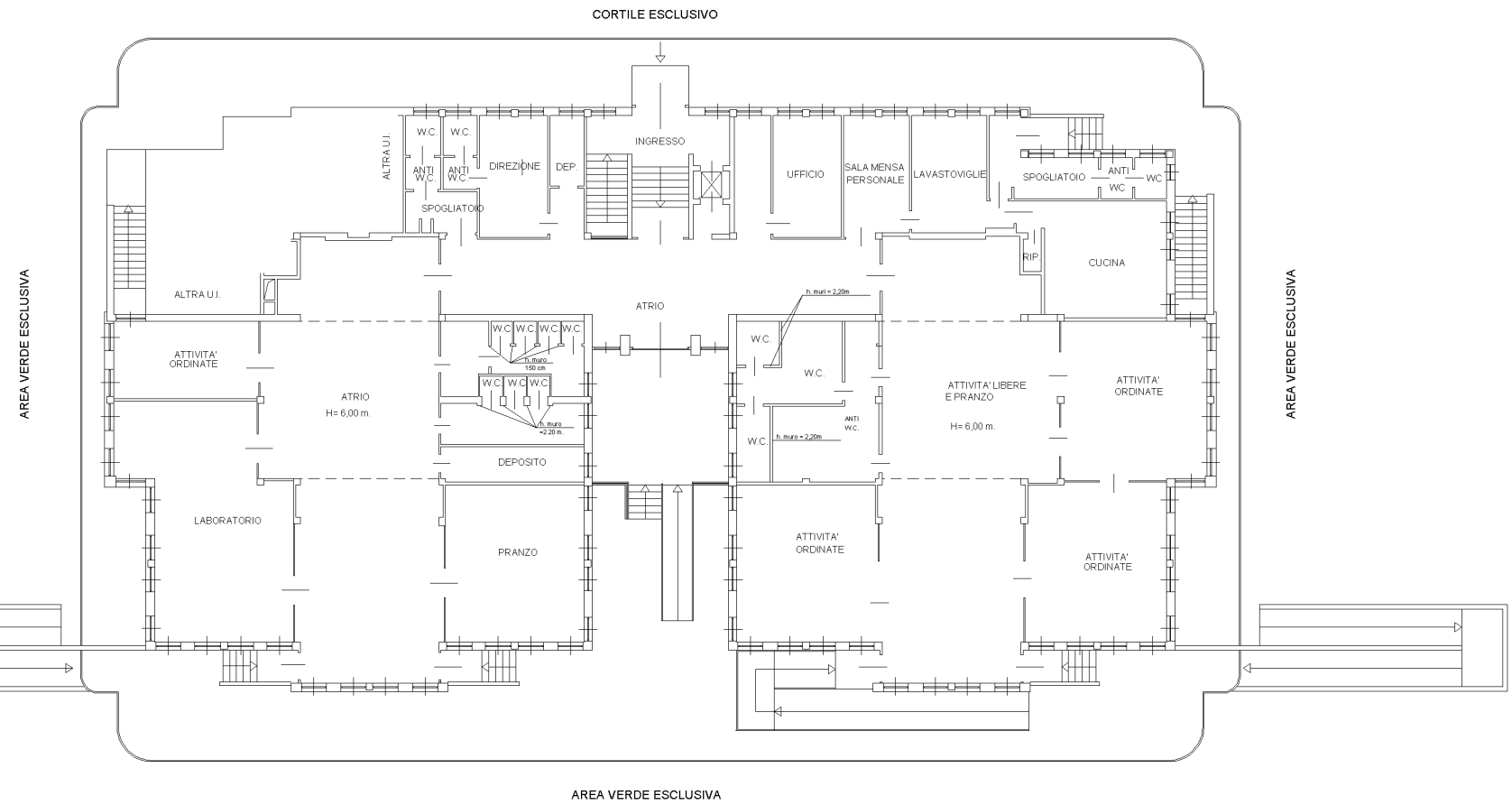
Compilata da:
Alano Claudio
Iscritto all'albo:
Geometra Dipendente Pubblico
Prov. N.

Planimetria n. 1
Scheda n. 5
Scala 1: 200

Ultima planimetria in atti
Data: 30/01/2025 - n. T252504 - Richiedente:
Totale schede: 3 - Formulario di acquisizione: A3(297x420) - Formato stampa richiesto: A4(210x297)

DETTAGLIO PIANO TERRENO (RIALZATO)

H= 3,00 m.



10 metri